
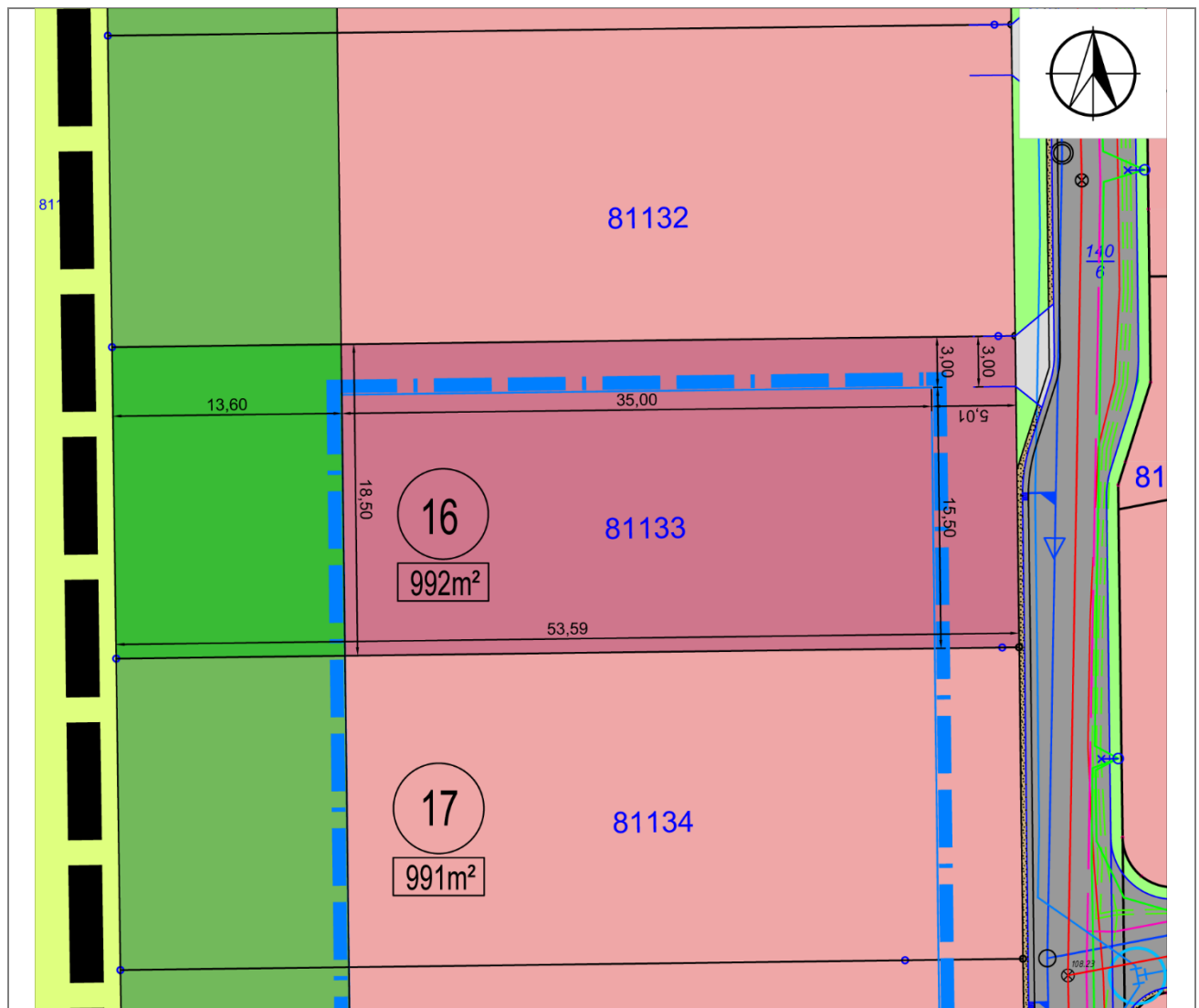


Grundstücksausweis



Gemeinde, Ortsteil	Hohe Börde OT Groß Santerleben
Plangebiet / Baugebiet	Am Sportplatz
B-Plan-Nr.	Wohngebiet I Am Sportplatz
Parzellennr.	16
Flurstück/e	81133
Gesamtgröße	992 m²
Maßstab des Planes	keinen
erstellt am	25.06.2024





Für die Richtigkeit und Vollständigkeit des Inhaltes, der Daten, Angaben und der Maße, sowie die Lage und Verfügbarkeit der Medien übernehmen wir keine Gewähr.

Der Grundstücksausweis ist eine Planungshilfe für die Vorplanung einer Bebauung. Er ist nicht als Lageplan für die Beantragung von Baugenehmigungen nach §§ 31 bis 35 BauO LSA oder die Einreichung von Bauanzeigen nach § 61 BauO LSA geeignet und darf dafür nicht verwendet werden.

Legende

Nutzungsart Kaufgrundstücke





















-  Wohnbaufläche
-  private Grünfläche



Baugrenze

 Flurstücksgrenze

sonstige Erläuterungen

-  Gasleitung
-  Schmutzwasserleitung
-  Regenwasser Planung
-  Regenwasser Bestand
-  NSP Bestand
-  SWM Infokabel
-  Beleuchtung
-  Trinkwasser Planung
-  Trinkwasser Planung
-  Schutzstreifen auf priv. GS, für geplante Leitungen gem DIN
-  Flurgrenze
-  öffentliche Straße (Asphalt)
-  Einfahrt (Pflastersteine)
-  Straßenbeleuchtung
-  Baum
-  Schieberkreuz
-  Hydrant
-  Schacht
-  KVS - Kabelverteilerschrank
-  Regenrückhaltebecken

Nutzungsart Nachbargrundstücke

-  Wohnbaufläche
-  öffentliche Grünfläche
-  Landwirtschaftsfläche
-  private Grünfläche
-  Split/Brechsand

Abweichungen wurden/ werden durch
Versorger gegebenenfalls erteilt